

Förslag till stadsplan för
DEL AV ÅLLESTA stg 2086 m fl
i Köpings kommun, Västman-
lands län

STADSPLANEBSKRIVNING

Förslaget är upprättat den 5 juli 1974 och reviderat den 20 augusti 1974 på karta PL 199 samt i särskild handling stadsplanebestämmelser. Till förslaget hör även illustrationskarta.

Förslagets omfattning

Förslaget omfattar ett område i Köpings tätorts norra del vid Östanåsgatan och vägen mot Brunna med en yta av ca 1,6 ha.

Gällande planer

Stadsplaneförslaget berör stadsplaner fastställda av länsstyrelsen den 12,8 1968 och den 16.5 1972.

Bebyggelse, ägoförhållanden

Bebyggelsen som består av 6 st enfamiljshus är i huvudsak från 1940-talet. Kvartersmarken ägs av enskilda förutom stg 2086 som kommunen äger. Övrig mark förutom grönområdet i öster ägs av kommunen.

Avsikten med förslagets framläggande och användningsändamål

En sanering av va-nätet inom området är aktuell och i samband med att området anslutes till det kommunala ledningsnätet bör planläggning ske. Ingen ändring av det befintliga ändamålet för bostäder avses.

Ledningsförhållanden

En kulvertering av diket öster om bebyggelsen planeras av Tekniska Verken. Intill denna dagvattenledning läggs vatten- och spillvattenledningar fram till Andvägen. Ledningar läggs i Andvägen för anslutning av bebyggelsen till va-nätet. Stg 2079 ansluts till va-nätet i Östanåsgatan.

Trafiklösning

Trafikmatning till området sker via Östanåsgatan.

Stadsarkitektkontoret i Köpings kommun
den 5 juli 1974 och reviderat den 20 augusti 1974

Dag Björnemo
Dag Björnemo
Bitr stadsplanearkitekt

Bo Svenson
Bo Svenson
Stadsplaneingenjör

Nils Nordkvist
Nils Nordkvist
Stadsplaneingenjör

Antaget av kommunfullmäktige i Köpings kommun
den 28 november 1974 § 178

C H Hedlund
C H Hedlund
Sekreterare

Tillhör länsstyrelsens i Västmanlands
län beslut 1975-02-20

Annika Wikström betygari
På tjänstens vägnar

Förslag till stadsplan för
DEL AV ALLESTA, stg 2086 m fl
i Köpings kommun, Västman-
lands län

STADSPLANEBESTÄMMELSER

§ 1 STADSPLANEOMRÅDETS ANVÄNDNING

Byggnadskvarter

Med B betecknat område får användas endast för bostads-
ändamål.

§ 2 MARK SOM ICKE FÅR BEBYGGAS

Med punktprickning betecknad mark får icke bebyggas.

§ 3 BYGGNADSSÄTT

Med F betecknat område får bebyggas endast med hus som
uppföres fristående.

§ 4 BEBYGGELSENS OMFATTNING

Mom 1 Av tomt som omfattar med F betecknat område får högst
en fjärdedel bebyggas.

Mom 2 På tomt som omfattar med F betecknat område får endast
en huvudbyggnad och ett uthus eller annan gårdsbyggnad
uppföras.

§ 5 VÅNINGSAKTAL

Mom 1 På med romersk siffra betecknat område får byggnad upp-
föras med högst det antal våningar som siffran anger.

Mom 2 På med n betecknat område får vind icke inredas utöver
angivet våningsantal.

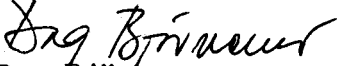
§ 6 BYGGNADS HÖJD

På med I eller II betecknat område får byggnad icke
uppföras till större höjd än respektive 4,5 och 7,0 m.

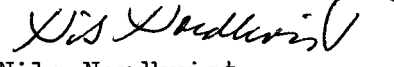
§ 7 UTFARTSFÖRBUD

Utfart må icke anordnas över områdesgräns som jämväl betecknats med ofyllda cirklar.


Stadsarkitektkontoret i Köpings kommun
den 5 juli 1974 och reviderat den 20 augusti 1974



Dag Björnemo
Bitr stadsplanearkitekt


Bo Svenson
Stadsplaneingenjör


Nils Nordkvist
Stadsplaneingenjör

Antaget av kommunfullmäktige i Köpings kommun
den 28 november 1974 § 178


H Hedlund
Sekreterare

Tillhör länsstyrelsens i Västmanlands
län beslut 1975-02-20
 betygare
På tjänstens vägnar