












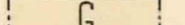








# FÖRSLAG TILL STADSPLAN FÖR VIDHEM I KÖPING

UPPRÄTTAT I AUGUSTI 1960 AV

*N. Hansson*

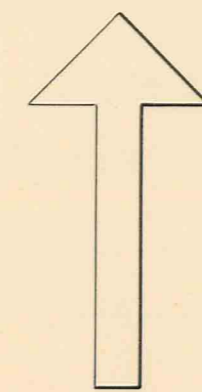
STADSARKITEKT S.A.R.

## BETECKNINGAR

-  GRÄNS 3 M. UTFÖR DET OMRÅDE FÖR VILKET FASTSTÄLLELSE SÖKES
-  GÄLLANDE STADSPLANLINJE
-  " " , AVSEDD ATT UTGÅ
-  OMRÅDESGRÄNS
-  " " , MED FÖRBUD MOT UTFART
-  BESTÄMMELSGRÄNS
-  GRÄNSLINJER EJ AVSEDDA ATT FASTSTÄLLAS
-  ALLMÅN PLATS, GATA
-  " " , PARK
-  S OMRÅDE FÖR BOSTADSÄNDAMÅL
-  G " " GARAGEÄNDAMÅL
-  E1 HÖCSPÄNNINGSLEDNING
-  MARK SOM ICKE FÅR BEBYGGAS
-  +0.0 GÄLLANDE GATUHÖJD
-  (+0.0) " " , AVSEDD ATT UTGÅ
-  +0.0 GATUHÖJD
-  I Iv VÄNNINGSANTAL, JÄMTE VIND
-  BYGGNADSHÖJD
-  GRÄNS FÖR DET OMRÅDE, SOM BYGGNADSNÄMNDEN
-  BESLUTAT LÄMNA UTFÖR FÖRSLAGET

ANTAGET AV STADSFULLMÄKTIGE I  
KÖPING DEN 28 OKTOBER 1960 § 98

*Enkel Jön*



År 1961 den 4 januari har länsstyrelsen fastställt ä denna karta angiven stadsplan, därvid dock från fastställelse undantagits det med blå begränsningslinje utmärkta området. Beslutet har jämlikt 150 § byggnadslagen omedelbart vunnit laga kraft, betygats Västerås slott i landskansliet som ovan.

På tjänstens vägnar:  
*N. Hansson*

GRUNDKARTAN UPPRÄTTAD AV

*Jonas Olsson*

STADSIINGENJÖR



Stämpel 2-

10 0 50 100 150 M.  
SKALA 1:1000

