

Förslag till ändring av  
stadsplanen för DEL AV  
BYJORDEN (Nya Kyrkogården),  
stg 955 m fl i Köpings kommun,  
Västmanlands län

11.082-47-85

#### STADSPLANEBSKRIVNING

Planförslaget är upprättat 1984-02-22 på karta PL 260 samt i särskild handling, stadsplanebestämmelser.

#### Förslagets omfattning

Planområdet är beläget i Köpings tätort intill E18-Bergslagsvägen och utgörs i huvudsak av Nya Kyrkogårdens norra del. Planområdet omfattar ca 3,5 ha.

#### Gällande planer

Planförslaget berör en stadsplan fastställd av länsstyrelsen 1973-10-08 (PL 137).

#### Avsikten med planförslaget

Hälsovårdsnämnden har hos byggnadsnämnden anhållit om en ändring i gällande stadsplan för det området inom Nya Kyrkogården som utgör skyddsområde för Köpings kommuns vattentäkt. Syftet med planändringen är att ge det aktuella skyddsområdet ett bättre skydd i stadsplan. Markanvändningen inom skyddsområdet bör vara sådant att ingen risk för sanitära olägenheter föreligger.

#### Markägoförhållanden

Fastigheten stg 955 ägs av Köpings kyrkliga samfällighet och bildades genom en fastighetsreglering 1977-09-02. Övrig mark inom planområdet ägs av kommunen.

#### Skyddsområde

Planområdet utgör en del av det skyddsområde för Köpings kommuns vattentäkt som fastställdes av Österbygdens vattendomstol 1960-06-03. Den södra områdesgränsen för Kad-området i förslaget sammanfaller med skyddsområdets södra bestämmelsegräns.

#### Befintlig bebyggelse

På en del av stg 955 invid Sveavägen finns idag kontors- och ekonomibyggnader med anknytning till kyrkogårdens skötsel.

#### Ledningsförhållanden

En tryckavloppsledning finns i norra delen av planområdet utefter Lötgatan.

Planförslaget


Enligt planförslaget föreslås området för urngravar begränsas till den södra delen av planområdet och överensstämmer nu med det område som miljö- och hälsoskydds nämnden godtagit för urngravar. I den norra delen av kyrkogårdsområdet inom planförslaget medges inga gravar.

Ett mindre område har avsatts för de befintliga ekonomibyggnaderna. Norra delen av nuvarande kyrkogårdsområdet redovisas som parkmark.

Utfarterna från kyrkogårdsområdet på Sveavägen har justerats efter de befintliga förhållandena. I övrigt föreslås inga förändringar vad gäller trafikförhållandena.

Stadsarkitektkontoret i Köpings kommun  
den 5 juni 1984


  
Sture Granberg  
Stadsarkitekt

  
Dag Björnemo  
Stadsplanarkitekt


Antaget av kommunfullmäktige i  
Köpings kommun den 20 december 1984  
§ 238

  
Eric Ericsson  
Sekreterare

Tillhör länstyrelsens i Västman-  
lands län beslut

1985-02-11..... betygar.  


Förslag till ändring av  
stadsplanen för DEL AV  
BYJORDEN (Nya Kyrkogården),  
stg 955 m fl i Köpings kommun,  
Västmanlands län



STADSPLANEBESTÄMMELSER

§ 1 STADSPLANEOMRÅDETS ANVÄNDNING

Specialområde

Med Ka betecknat område får endast användas för kyrkligt ändamål

§ 2 SÄRSKILDA FÖRESKRIFTER FÖR MARKENS NYTTJANDE

- a) Inom med c betecknad del av område för kyrkligt ändamål får ny gravplats inte anordnas.
- b) Inom med d betecknad del av område för kyrkligt ändamål får endast urngravar anordnas. Dessa skall vara av sådan typ som prövas inte medföra sanitära olägenheter med hänsyn till skyddsområdet för grundvattentäkten.

§ 3 MARK SOM INTE FÅR BEBYGGAS

Med punktprickning betecknad del av område för kyrkligt ändamål får inte bebyggas.

§ 4 BYGGNADS UTFORMNING

Mom 1 På med I betecknat område får byggnad uppföras med högst en våning.

Mom 2 På med I betecknat område får byggnad icke uppföras till större höjd än 5,0 meter.

§ 5 UTFARTSFÖRBUD

Utfart får icke anordnas över områdesgräns som även betecknats med ofyllda cirklar.

Stadsarkitektkontoret i Köpings kommun  
den 5 juni 1984

*Sture Granberg*  
Sture Granberg  
Stadsarkitekt

*Dag Björnemo*  
Dag Björnemo  
Stadsplanearkitekt

Antaget av kommunfullmäktige i  
Köpings kommun den 20 december 1984

§ 238

*Eric Ericsson*  
Eric Ericsson  
Sekreterare

Tillhör länsstyrelsens i Västman-  
lands län beslut  
1985-02-11 betygar

*Maima Thunberg*